

Course Croisière de Port Vendéens

Instructions de Course

Annexe parcours

Préambule

- ↪ Pour les 4 journées de cette 22^{ème} édition, 11 parcours ont été prévus. Ils seront choisis par le comité de course en fonction de la météo, de l'état de la mer et des impératifs du programme.

- ↪ Conformément à l'article 32.2 des R.C.V. 2005-2008, à toute marque à contourner le comité peut réduire la course, mais aussi faire des pointages qui pourraient déterminer le classement (I.C 9.6) ou donner des informations. Il est donc recommandé de passer à proximité. Un bateau qui aurait manqué une réduction de parcours, un pointage ou des informations ne pourrait de ce fait demander réparation.

- ↪ Les parcours schématisés sont représentés sans bouée de dégagement, comme si le vent venait de la première marque, mais ce n'est pas souvent le cas. La plupart du temps, le comité de course mouille cette bouée en fonction de la direction de vent au moment de départ. Celle-ci n'étant pas connue à l'avance il n'est pas possible de représenter complètement le parcours avec la ligne de départ correctement orientée et la bouée de dégagement.

- ↪ Les plans et croquis sont des informations destinées à aider à la compréhension des écrits. En cas de litige entre les instructions écrites et les plans, ce sont les instructions écrites qui feront foi.

- ↪ Les coordonnées des marques doivent être vérifiées par les concurrents et ne sauraient servir d'aide à la navigation, ni donner lieu à protestation.

Jeudi 5 juillet

Course 1

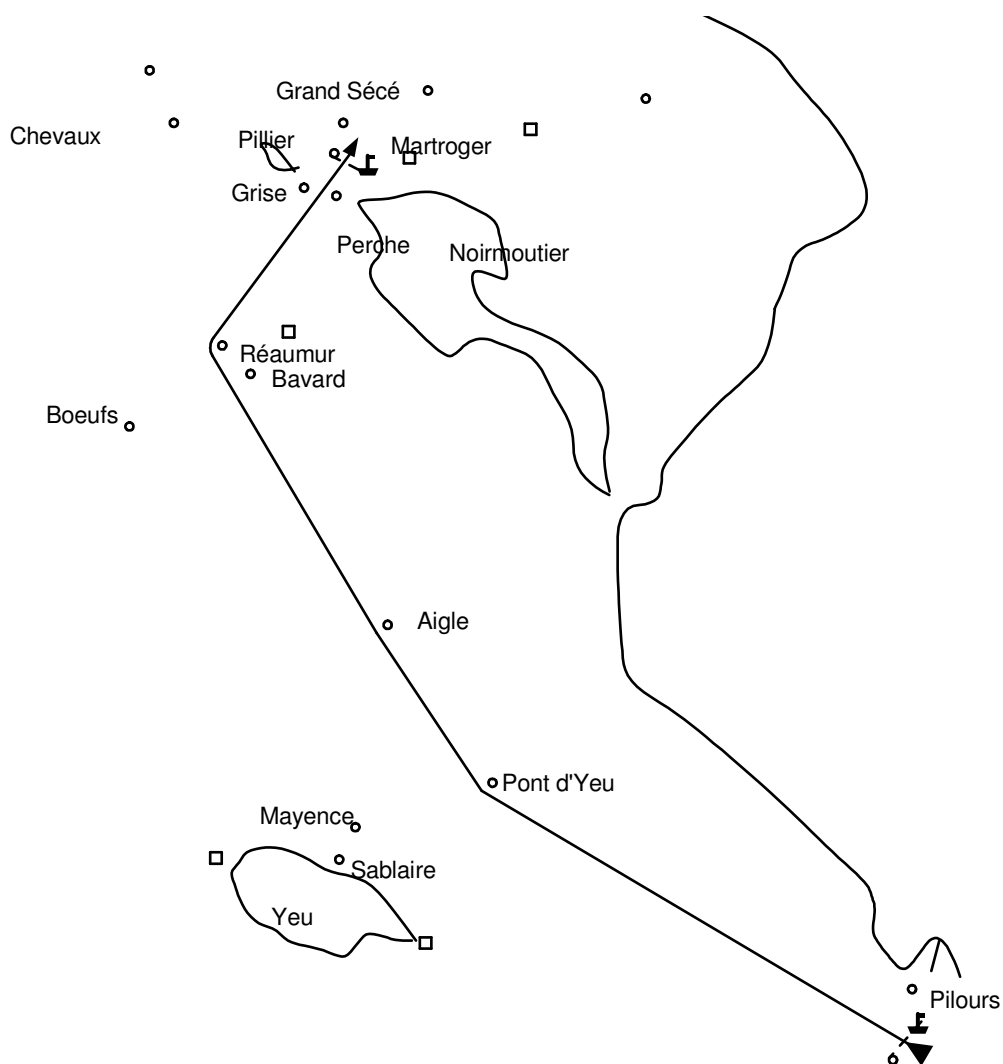
Parcours n° 1

Longueur du parcours : environ 32 milles

ZONE DE DEPART : dans le sud de Pilours

Eventuellement bouée de dégagement selon l'article 8.4 des I.C.

- 1 Bouée "PONT D'YEU" à contourner en la laissant sur **TRIBORD** (pointage possible)
- 2 Bouée "L'AIGLE" à contourner en la laissant sur **TRIBORD** (pointage possible)
- 3 Bouée "LE BAVARD" à laisser sur **TRIBORD**
- 4 Bouée "REAUMUR" à contourner en la laissant sur **TRIBORD** (pointage possible)
- 5 Bouée "PASSE DE LA GRISE" à laisser sur **BABORD**
- 6 Perche Cardinale Ouest et ses dangers à laisser sur **TRIBORD**
- 7 ARRIVEE : Entre la bouée H (Gonflable jaune) et le mât du bateau comité qui porte le pavillon orange



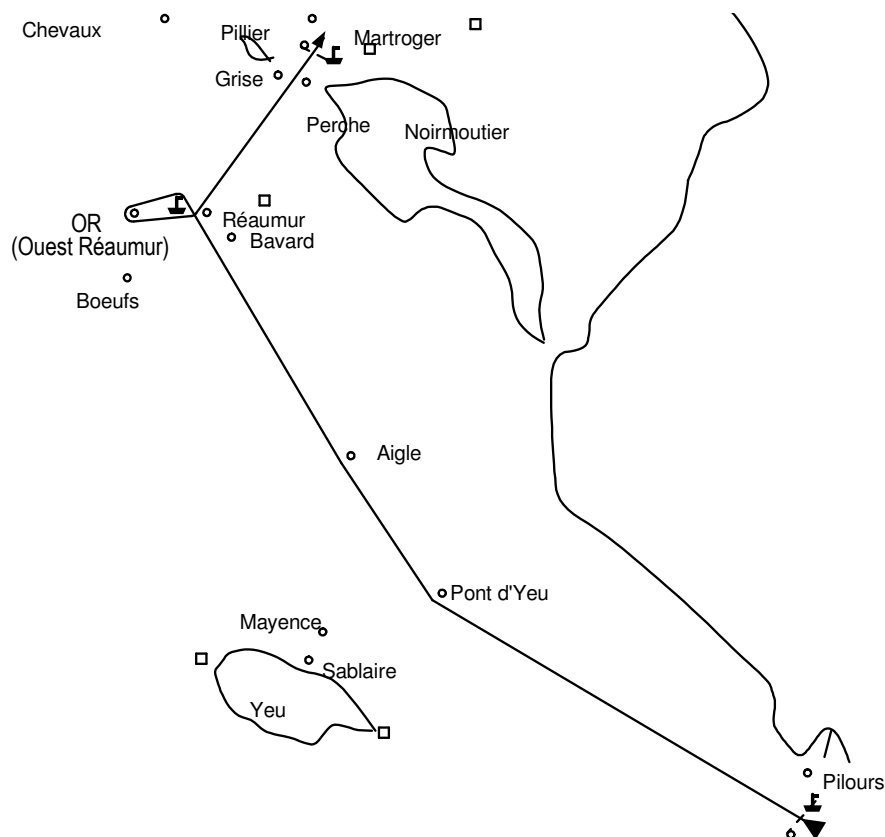
Parcours n° 2

Longueur du parcours : environ 40 milles

ZONE DE DEPART : dans le sud de Pilours

Eventuellement bouée de dégagement selon l'article 8.5 des I.C.

- 1 Bouée "PONT D'YEU" à contourner en la laissant sur **TRIBORD** (pointage possible)
- 2 Bouée "L'AIGLE" à contourner en la laissant sur **TRIBORD** (pointage possible)
- 3 Bouée "LE BAVARD" à laisser sur **TRIBORD**
- 4 passer dans la porte formée par la Bouée de REAUMUR (à laisser sur **TRIBORD**) et un des bateaux du Comité de Course, mouillé à 100 mètres environ dans l'ouest de cette bouée, en contournant le bateau (pointage possible)
- 5 Bouée "OR" (Ouest Réaumur) à contourner en la laissant sur **BABORD** (pointage possible)
- 6 passer dans la porte formée par la Bouée de REAUMUR (à laisser sur **TRIBORD**) et un des bateaux du Comité de Course, mouillé à 100 mètres environ dans l'ouest de cette bouée, en contournant le bateau (pointage possible)
- 7 Bouée "PASSE DE LA GRISE" à laisser sur **BABORD**
- 8 Perche Cardinale Ouest et ses dangers à laisser sur **TRIBORD**
- 9 ARRIVEE : Entre la bouée H (Gonflable jaune) et le mât du bateau comité qui porte le pavillon orange



Vendredi 6 juillet

Course 3

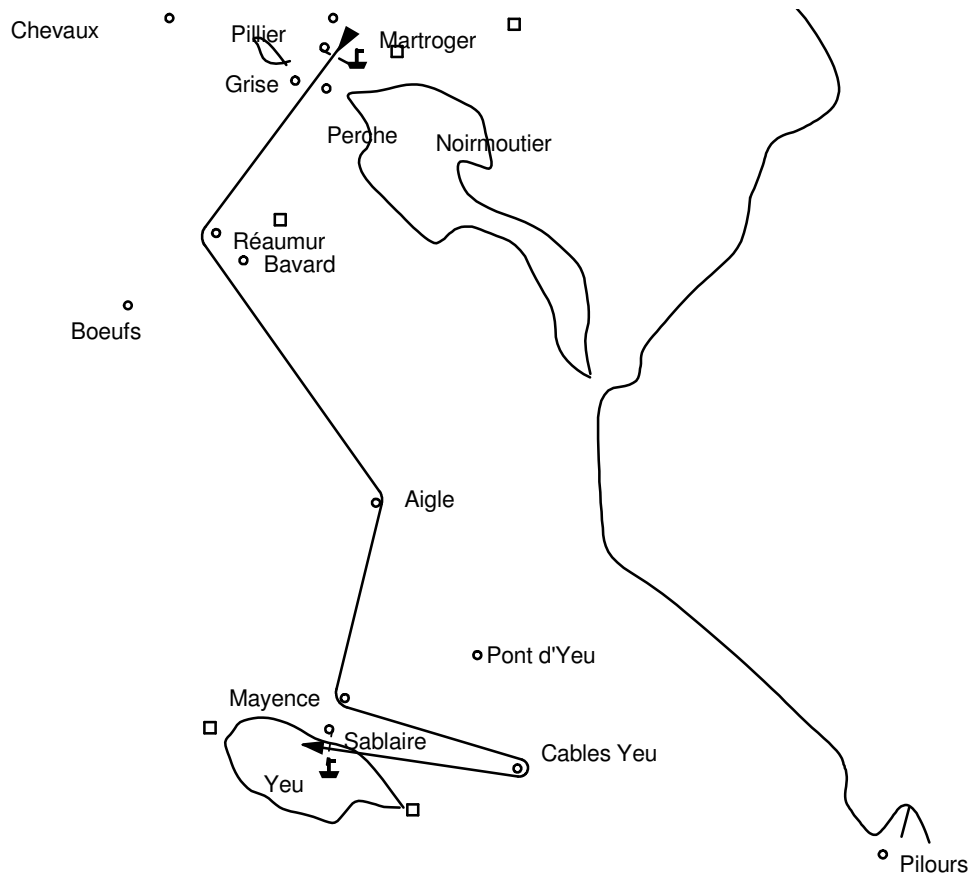
Parcours n° 3

Longueur du parcours : environ 30 milles

ZONE DE DEPART : dans le Sud Ouest de Martroger

Eventuellement bouée de dégagement selon l'article 8.4 des I.C.

- 1 "Perche Cardinale Ouest" et ses dangers à laisser sur BABORD
- 2 Bouée "PASSE DE LA GRISE" à laisser sur TRIBORD
- 3 Bouée "REAUMUR" à laisser sur BABORD
- 4 Bouée "LE BAVARD" à contourner en la laissant sur BABORD (*pointage possible*)
- 5 Bouée "L'AIGLE" à contourner en la laissant sur TRIBORD (*pointage possible*)
- 6 Bouée "MAYENCE" à contourner en la laissant sur BABORD (*pointage possible*)
- 7 Bouée "CABLE ILE D'YEU" à contourner en la laissant sur TRIBORD (*pointage possible*)
- 8 ARRIVEE : Les extrémités de la ligne d'arrivée sont : un mât arborant un pavillon orange sur un des bateaux du comité de course et la bouée de la Sablaire.



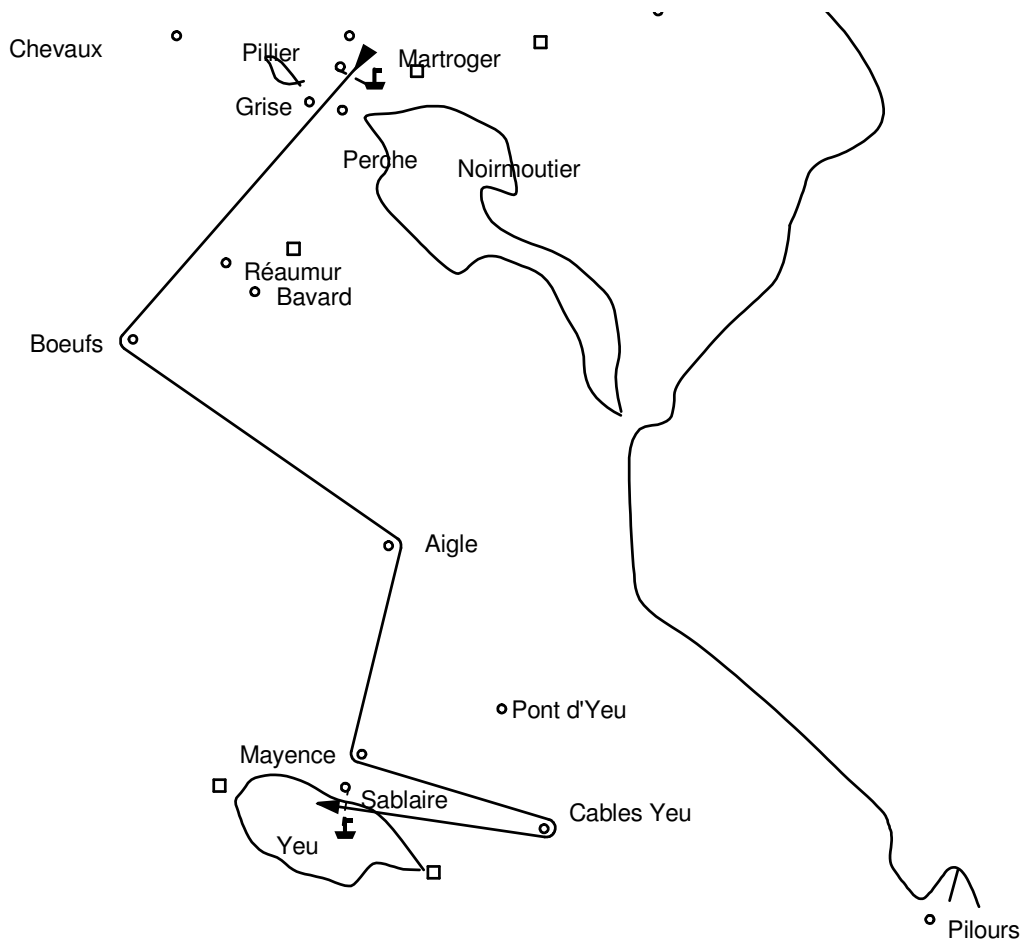
Parcours n° 4

Longueur du parcours : environ 33 milles

ZONE DE DEPART : dans le Sud Ouest de Martroger

Eventuellement bouée de dégagement selon l'article 8.4 des I.C.

- 1 "Perche Cardinale Ouest" et ses dangers à laisser sur BABORD
- 2 Bouée "PASSE DE LA GRISE" à laisser sur TRIBORD
- 3 Bouée "REAUMUR" à laisser sur BABORD
- 4 Bouée "LES BOEUFs" à contourner en la laissant sur BABORD (*pointage possible*)
- 5 Bouée "L'AIGLE" à contourner en la laissant sur TRIBORD (*pointage possible*)
- 6 Bouée "MAYENCE" à contourner en la laissant sur BABORD (*pointage possible*)
- 7 Bouée "CABLE ILE D'YEU" à contourner en la laissant sur TRIBORD (*pointage possible*)
- 8 ARRIVEE : Les extrémités de la ligne d'arrivée sont : un mât arborant un pavillon orange sur un des bateaux du comité de course et la bouée de la Sablaire.



Samedi 7 juillet
Course 3

Parcours n° 5

Longueur du parcours : environ 31 milles

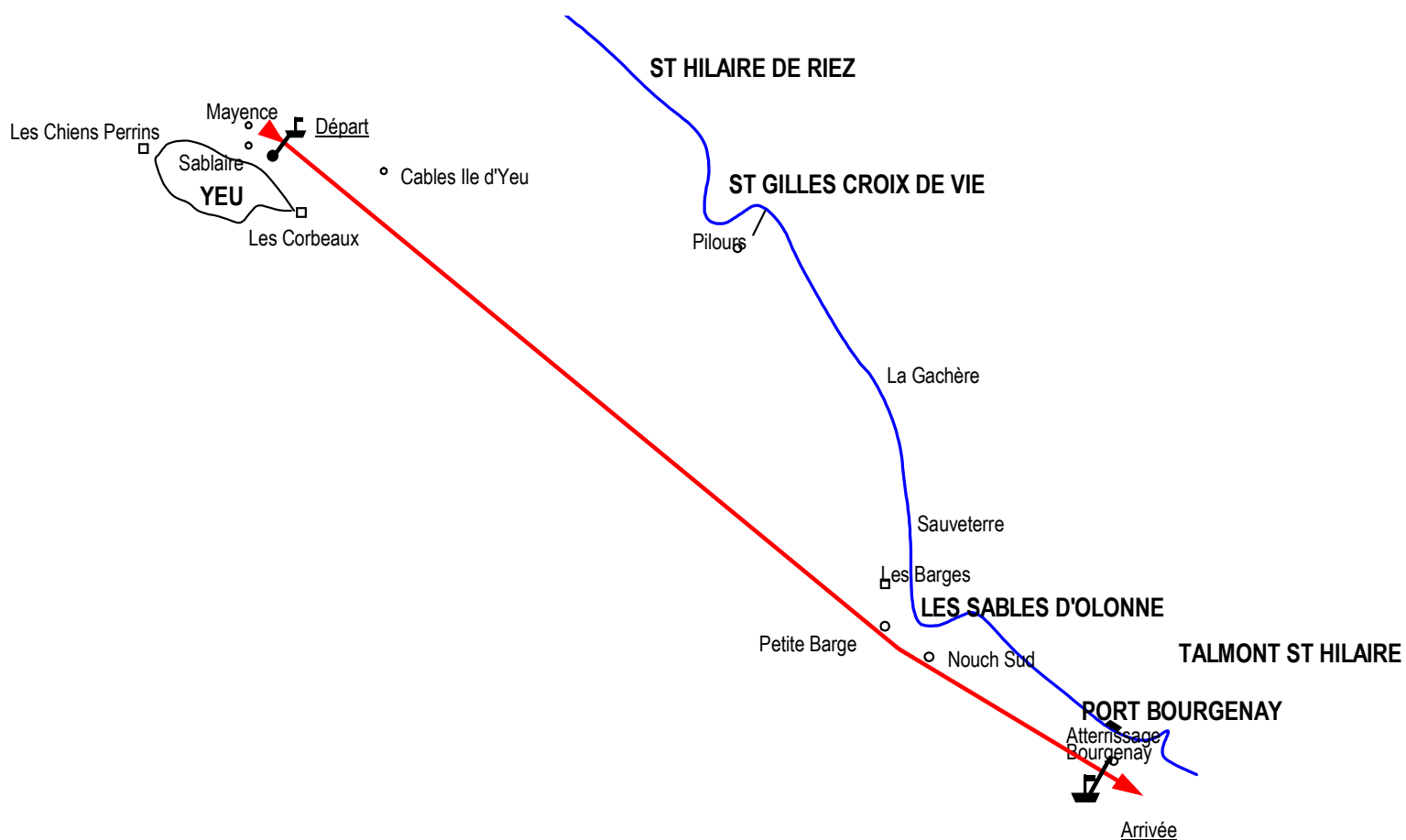
ZONE DE DEPART : dans le Nord Est de la bouée de la Sablaire à environ 1 mille

Eventuellement bouée de dégagement selon l'article 8.5 des I.C.

1: Bouée "LA PETITE BARGE" à contourner en la laissant sur BABORD (pointage possible)

2 Bouée "NOUCH SUD" à laisser sur BABORD

3 ARRIVEE: Entre la bouée d'eau saine de Bourgenay et le mât du bateau comité portant le pavillon orange.



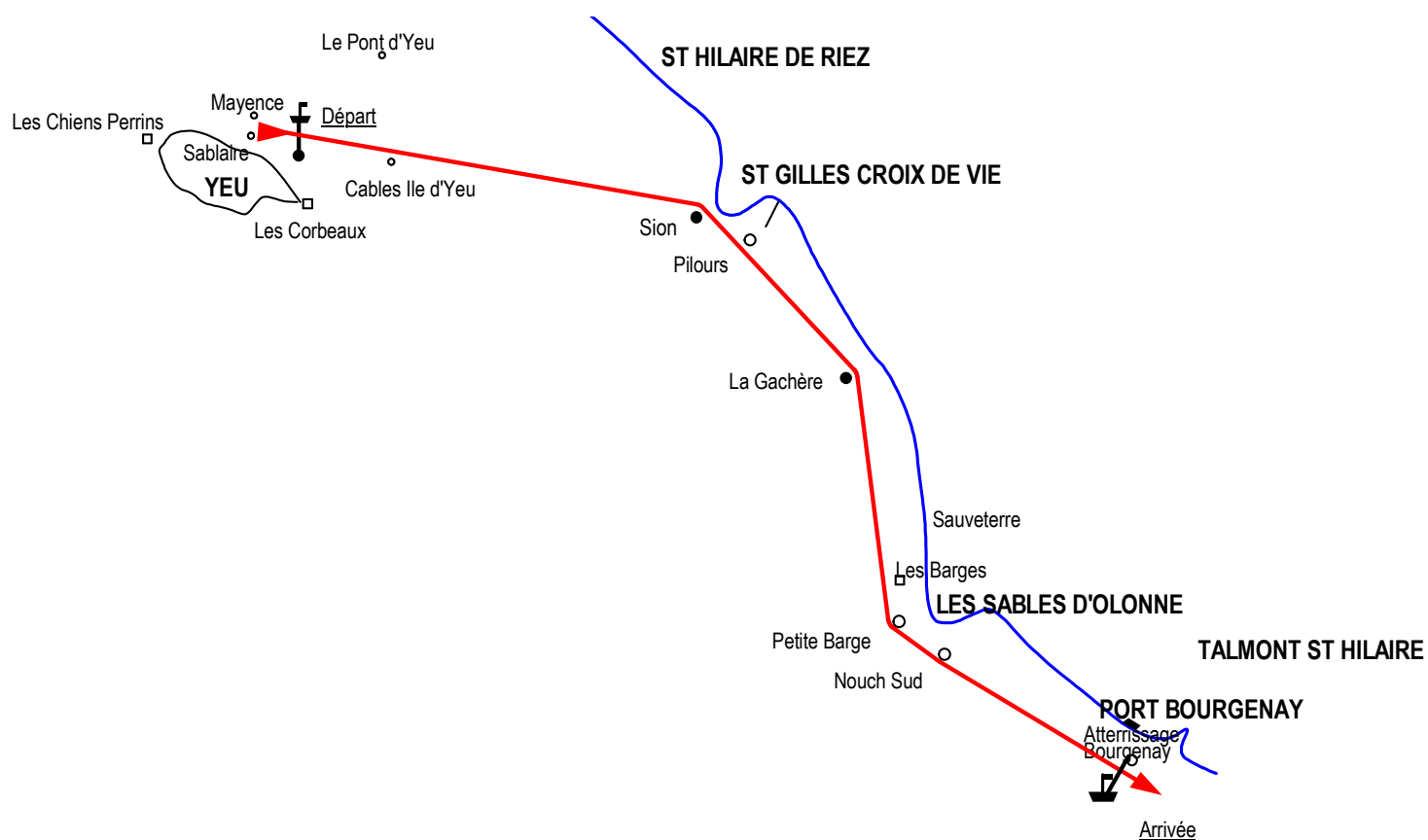
Parcours n° 6

Longueur du parcours : environ 34 milles

ZONE DE DEPART : dans le Nord Est de la bouée de la Sablaire à environ 1 mille

Eventuellement bouée de dégagement selon l'article 8.5 des I.C.

- 1 Bouée "Sion" à contourner en la laissant sur TRIBORD (pointage possible)
- 2 Bouée "La Gachère" à contourner en la laissant sur TRIBORD (pointage possible)
- 3 Tour "LES BARGES" et ses dangers à laisser sur BABORD
- 4 Bouée "LA PETITE BARGE" à contourner en la laissant sur BABORD (pointage possible)
- 5 Bouée "NOUCH SUD" à laisser sur BABORD
- 6 ARRIVEE: Entre la bouée d'eau saine de Bourgenay et le mât du bateau comité portant le pavillon orange



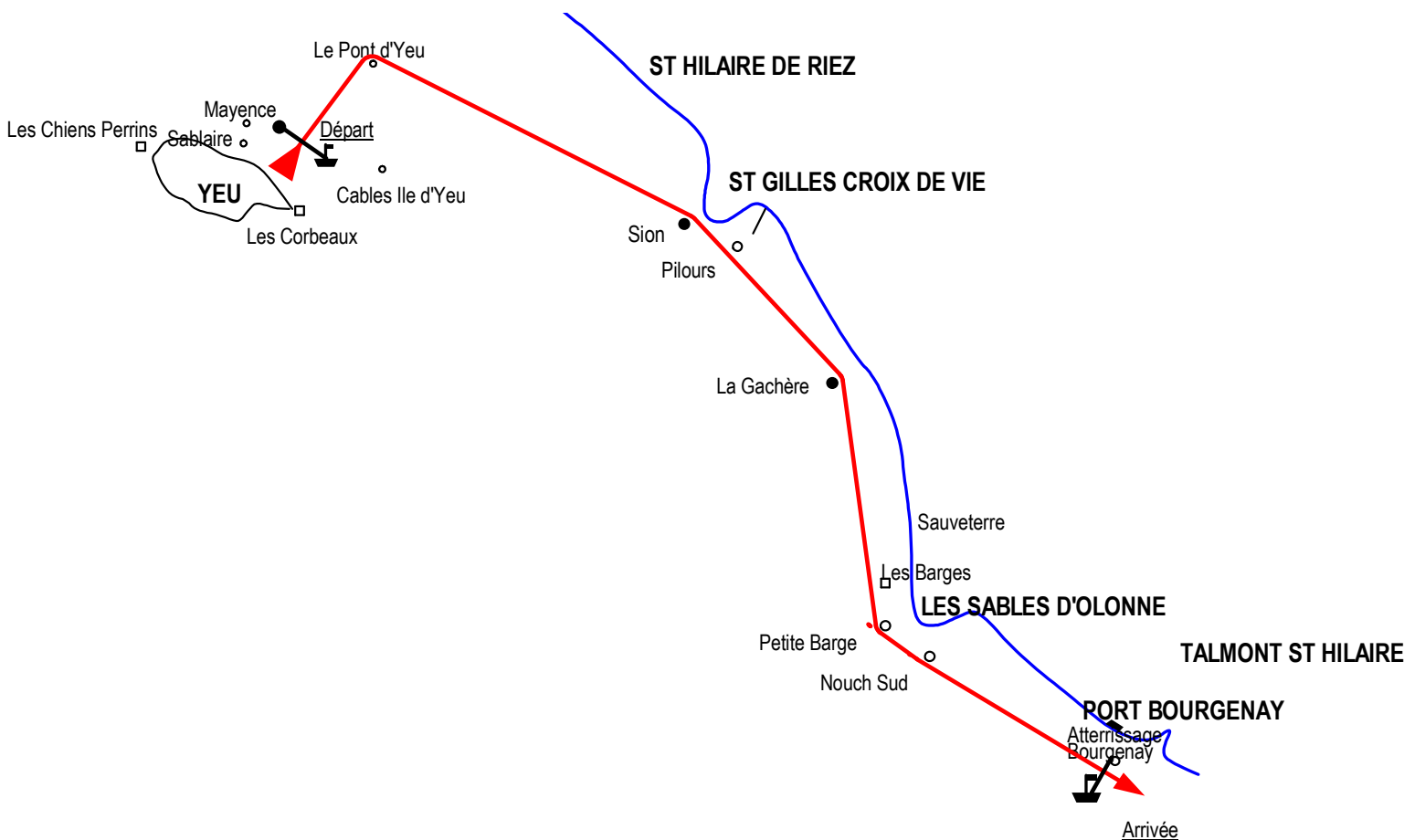
Parcours n° 7

Longueur du parcours : environ 35 milles

ZONE DE DEPART : dans le Nord Est de la bouée de la Sablaire à environ 1 mille

Eventuellement bouée de dégagement selon l'article 8.5 des I.C.

- 1 Bouée "LE PONT D'YEU" à contourner en la laissant sur TRIBORD (pointage possible)
- 2 Bouée "Sion" à contourner en la laissant sur TRIBORD (pointage possible)
- 3 Bouée "La Gachère" à contourner en la laissant sur TRIBORD (pointage possible)
- 4 Tour "LES BARGES" et ses dangers à laisser sur BABORD
- 5 Bouée "LA PETITE BARGE" à contourner en la laissant sur BABORD (pointage possible)
- 6 Bouée "NOUCH SUD" à laisser sur BABORD
- 7 LIGNE D'ARRIVEE: Entre la bouée d'eau saine de Bourgenay et le mât du bateau comité portant le pavillon orange.



Dimanche 8 juillet
Course 4

Parcours n° 8

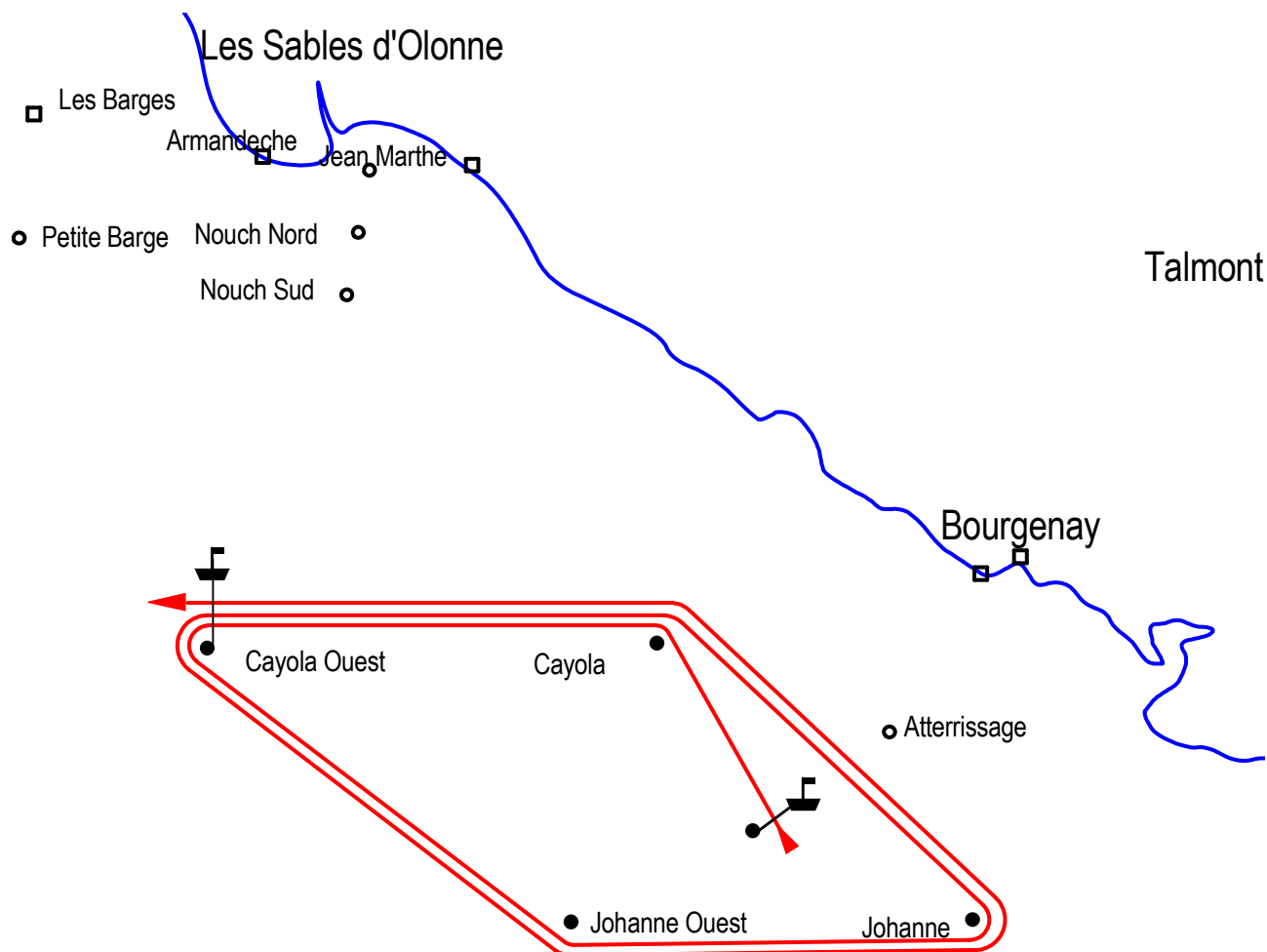
Longueur du parcours : environ 25,3 milles

ZONE DE DEPART : dans le Ouest de la bouée d'atterrissage de Bourgenay

LIGNE DE DEPART (conforme à l'article 11.2 des IC)

Eventuellement bouée de dégagement selon l'article 8.4 des I.C.

- 1°: Bouée "Cayola" à contourner en la laissant sur BABORD
- 2°: Bouée "Cayola Ouest" à contourner en la laissant sur BABORD
- 3°: Bouée "Johanne Ouest" à contourner en la laissant sur BABORD (*pointage possible*)
- 4°: Bouée "Johanne" à contourner en la laissant sur BABORD (*pointage possible*)
- 5°: Bouée "Cayola" à contourner en la laissant sur BABORD (*pointage possible*)
- 6°: Bouée "Cayola Ouest" à contourner en la laissant sur BABORD (*pointage possible*)
- 7°: Bouée "Cayola" à contourner en la laissant sur BABORD (*pointage possible*)
- 8°: Arrivée entre la Bouée "Cayola Ouest" et le mât du bateau comité portant le pavillon orange.

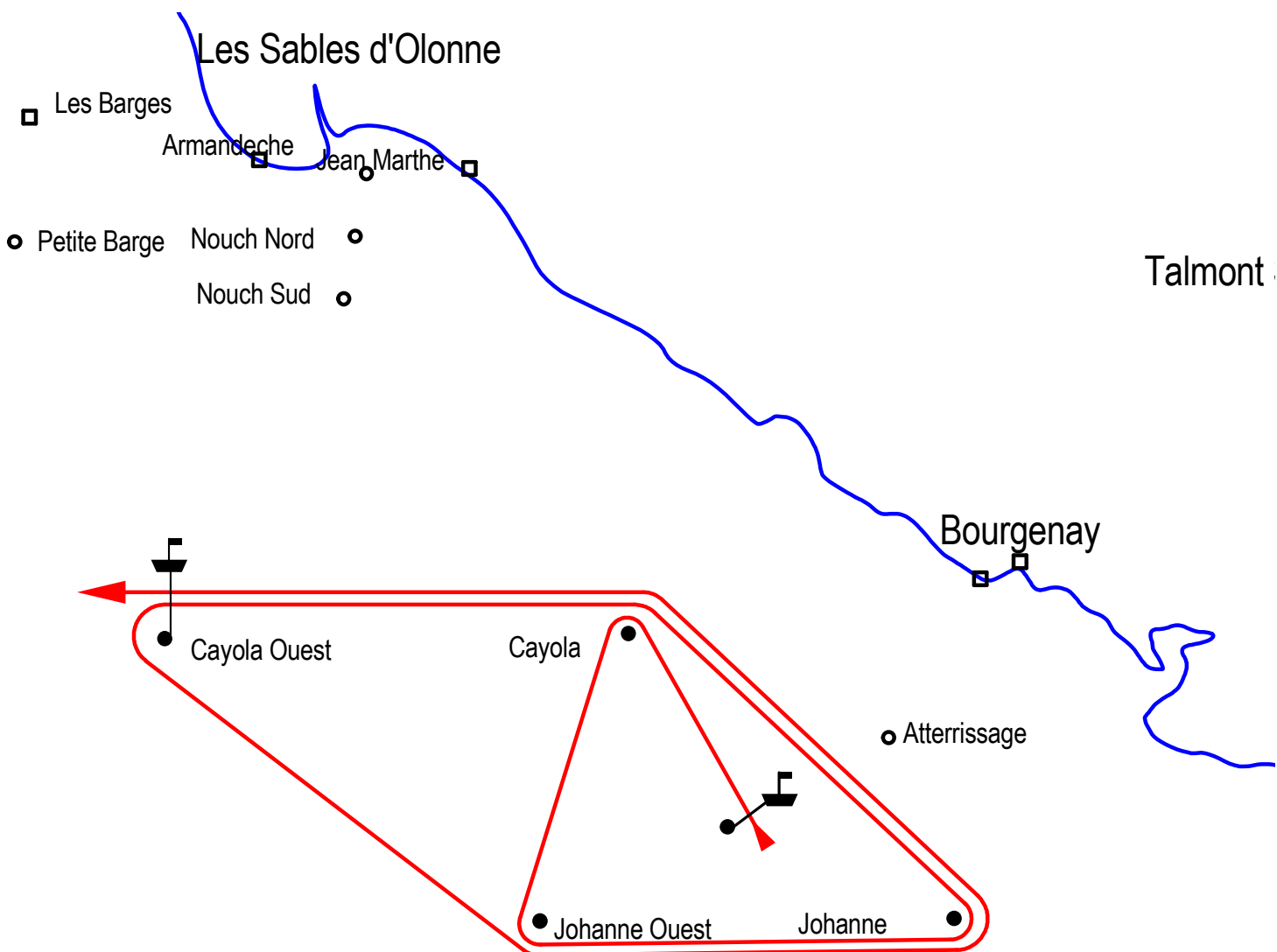


Parcours n° 9

Longueur du parcours : environ 26,4 milles

ZONE DE DEPART : dans le Nord Ouest de la bouée d'atterrissage de Bourgenay

- 1°: Bouée "Cayola" à contourner en la laissant sur BABORD
- 2°: Bouée Johanne Ouest "" à contourner en la laissant sur BABORD
- 3°: Bouée "Johanne" à contourner en la laissant sur BABORD
- 4°: Bouée "Cayola" à contourner en la laissant sur BABORD (*pointage possible*)
- 5°: Bouée "Cayola Ouest" à contourner en la laissant sur BABORD (*pointage possible*)
- 6°: Bouée "Johanne Ouest" à contourner en la laissant sur BABORD (*pointage possible*)
- 7°: Bouée "Johanne" à contourner en la laissant sur BABORD (*pointage possible*)
- 6°: Bouée "Cayola" à contourner en la laissant sur BABORD (*pointage possible*)
- 8°: Arrivée entre la Bouée "Cayola Ouest" et le mât du bateau comité portant le pavillon orange.

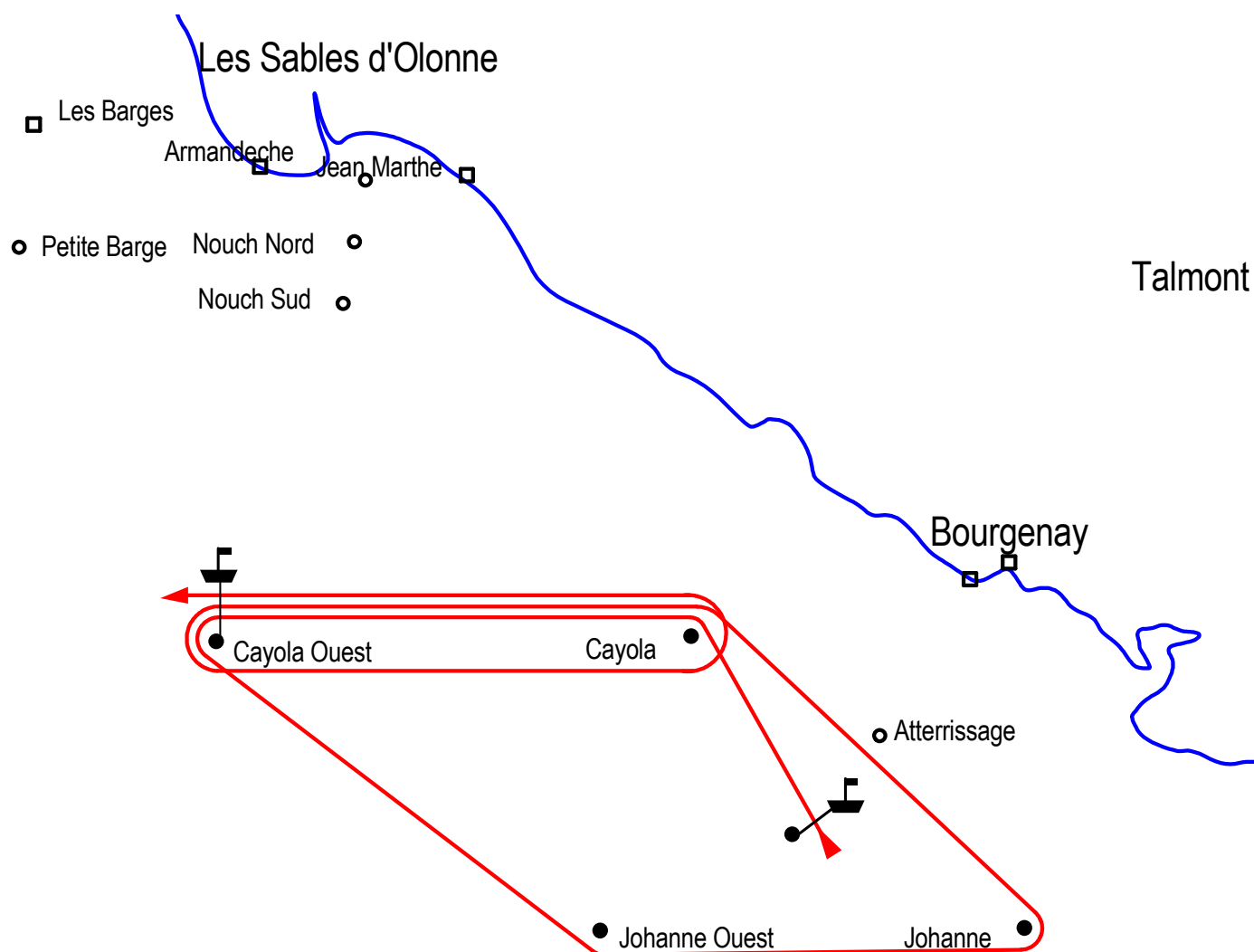


Parcours n° 10

Longueur du parcours : environ 25,3 milles

ZONE DE DEPART : dans le Nord Ouest de la bouée d'atterrissage de Bourgenay

- 1°: Bouée "Cayola" à contourner en la laissant sur BABORD
- 2°: Bouée "Cayola Ouest" à contourner en la laissant sur BABORD
- 3°: Bouée "Johanne ouest" à contourner en la laissant sur BABORD
- 4°: Bouée "Johanne" à contourner en la laissant sur BABORD
- 5°: Bouée "Cayola" à contourner en la laissant sur BABORD (*pointage possible*)
- 6°: Bouée "Cayola Ouest" à contourner en la laissant sur BABORD (*pointage possible*)
- 7°: Bouée "Cayola" à contourner en la laissant sur BABORD (*pointage possible*)
- 8°: Arrivée entre la bouée "Cayola Ouest" et le mât du bateau comité portant le pavillon orange.



Parcours construit dit "Banane"

Ce parcours peut se substituer chaque jour à un des parcours côtiers prévus.

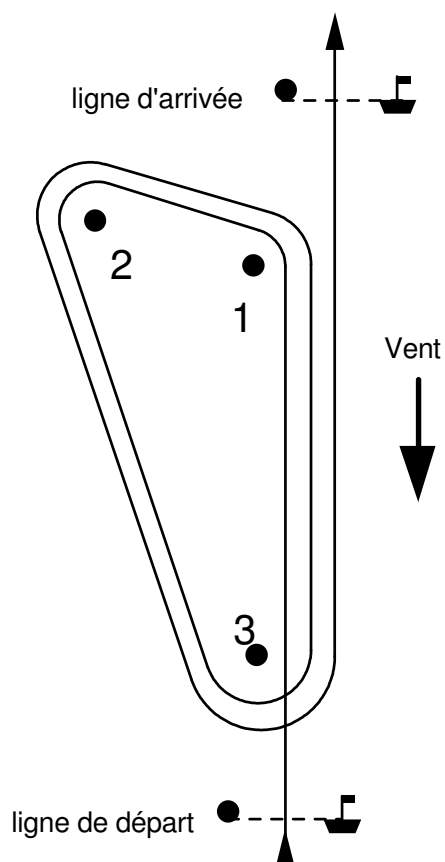
(voir article 8.4.3 des Instructions de Course)

Parcours n° 11

ZONE DE DEPART : à disposition comité de course

Les marques de parcours sont des bouées gonflables jaunes

- 1 Bouée 1 à contourner en la laissant sur BABORD
- 2 Bouée 2 à contourner en la laissant sur BABORD
- 3 Bouée 3 à contourner en la laissant sur BABORD (pointage possible)
- 4 Bouée 1 à contourner en la laissant sur BABORD (pointage possible)
- 5 Bouée 2 à contourner en la laissant sur BABORD
- 6 Bouée 3 à contourner en la laissant sur BABORD
- 7 ARRIVEE : Les extrémités de la ligne d'arrivée sont le mât du bateau comité arborant un pavillon orange et le côté parcours de la bouée d'arrivée (Conique jaune)



ANNEXE AUX INSTRUCTIONS DE COURSE

Position des marques de parcours

Système géodésique WGS 84

A - Mouillées par le comité de course (Bouées de régates gonflables jaunes)

Réaumur Ouest	46°	57,470 N	2° 29,000 W
Herbaudière (arrivée)	47°	02,400 N	2° 18,500 W
Sion	46°	40,700 N	1° 57,300 W
La Gachère	46°	35,000 N	1° 53,000 W
Johanne	46°	24,500 N	1° 41,000 W
Johanne Ouest	46°	24,500 N	1° 46,000 W
Cayola	46°	26,000 N	1° 44,000 W
Cayola Ouest	46°	26,000 N	1° 49,000 W

B - Positionnées par les Phares et Balises

AIGLE	46°	49,890 N	2° 17,831 W
ATTERRISSAGE BOURGENAY	46°	25,269 N	1° 41,908 W
BAVARD	46°	56,745 N	2° 23,275 W
BOEUFs	46°	55,012 N	2° 28,069 W
CABLES ILE D'YEU	46°	42,599 N	2° 13,672 W
JEAN MARTHE	46°	29,287 N	1° 47,294 W
LES BARGES	46°	29,689 N	1° 50,498 W
GRISE	47°	1,669 N	2° 19,968 W
MARTROGER	47°	2,609 N	2° 17,110 W
MAYENCE	46°	44,559 N	2° 19,231 W
NOUCH SUD	46°	28,615 N	1° 47,445 W
PERCHE CARDINALE OUEST HERBAUDIÈRE	47°	1,644 N	2° 18,811 W
PETITE BARGE	46°	28,882 N	1° 50,600 W
PILOURS	46°	40,999 N	1° 58,048 W
PONT D'YEU	46°	45,819 N	2° 13,809 W
REAUMUR	46°	57,366 N	2° 24,223 W
SABLAIRE	46°	43,621 N	2° 19,489 W

ANNEXE AUX INSTRUCTIONS DE COURSE

Horaire des Marées (TU+2)

Port des Sables d'Olonne

Mercredi 4 juillet

Coef. 80/79	BM	01h51	14h05
	PM	07h54	20h17

Jeudi 5 juillet

Coef. 77/75	BM	02h33	14h49
	PM	08h37	21h04

Vendredi 6 juillet

Coef. 73/70	BM	03h17	15h38
	PM	09h26	21h56

Samedi 7 juillet

Coef. 67/64	BM	04h06	16h31
	PM	10h24	22h56

Dimanche 8 juillet

Coef. 61/--	BM	05h00	17/32
	PM	11h37	-----